

PYRÉNÉES TREKKING

Voyage de découverte et de pêche au Yellowstone



Durée :10 jours et 9 nuits

DU 11 au 21 JUILLET 2020

Vos conseillers

**Guillaume et
Jean-Baptiste**

Email : contact@pyrenees-trekking.fr

Tel : 06 6108 6252 (Infos générales)

Tel : 06 29 92 20 11 (Infos pêche)

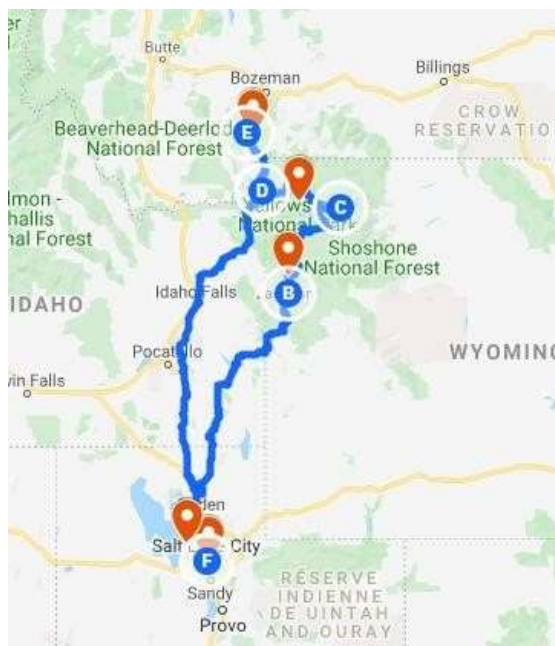
Pyrénées Trekking

9 Grande rue

65240 ARREAU

Utah, Wyoming, Montana

Votre itinéraire



Les temps forts de votre voyage :

- Une journée consacrée aux lacs, aux sommets et aux rivières du grandiose Grand Teton National Park.
- Découverte des plus beaux sites du Parc de Yellowstone.
- Parcours de pêche dans les magnifiques rivières des abords Est et Ouest du Parc de Yellowstone.
- Séjour dans un ranch de charme, au pied des montagnes rocheuses de la région de BigSky, Montana.
- Découverte du Grand Lac Salé.

Votre voyage jour par jour

Jour	Date	Etape	Descriptif	Hébergement	Repas inclus	Temps de route estimatif
1	Sam 11 juillet	Salt Lake City	Arrivée à Salt Lake City. Mise à disposition de votre véhicule de location à l'aéroport et installation à l'hôtel.	Hôtel 2 étoiles -		
2	Dim. 12 juillet	Salt Lake City - Jackson	Route pour le Parc National de Grand Teton et la charmante ville de Jackson. En soirée, première partie de pêche aux abords du Parc.	Hôtel 4 étoiles de charme -	ti-dej'	5h

3	Lun. 13 juillet	Jackson		<p>Départ matinal pour continuer à pêcher et explorer les rivières et lacs des abords de Grand Teton National Park.</p> <p>Visite du Parc National en journée, randonnée et pêche.</p>		ti-dej'	
4	Mar. 14 juillet	Jackson	Yellowstone Est	<p>Traversée du Parc de Yellowstone du Sud à l'Est : Passage par le parc national de Grand Teton. Grand lac de Yellowstone et West Thumb. Grand Prismatic. Old Faithful sont prévus pour les visites.</p> <p>Pêche sur le grand lac de Yellowstone et en rivière à l'Est du parc (le coin des grizzlis...)</p> <p>Installation à l'entrée Est du Parc de Yellowstone.</p>	Ranch rustique situé à la porte Est du Parc National de Yellowstone	ti-dej'	3h
5	Mer. 15 juillet	Yellowstone Est	Gardiner	<p>Traversée du Parc National de Yellowstone d'Est en Ouest. Canyon de Yellowstone, Hayden valley, Mudvolcano. Pêche sur la Yellowstone river dans la magnifique Hayden valley</p>	Hôtel 2 étoiles		
6	Jeu. 16 juillet	Gardiner		<p>Découverte de la région Nord du parc : les cascades immaculées de Mammoth Hot Springs et Lamar valley. Ce sera l'occasion pour les pêcheurs de profiter de Lamar river.</p>	Hôtel 2 étoiles		
7	Ven. 17 juillet	Gardiner	Big Sky	<p>Profitez de votre matinée pour terminer votre découverte de la zone Ouest du parc avant de prendre la route en direction de Big Sky : Fontaine Paint Pots et Norris Geyser Basin. L'occasion pour les pêcheurs de découvrir la Gibbon, la Firehole et la Madison river</p>	Ranch confortable (équivalent 3 étoiles), chalets de rondins.		3h

Votre voyage jour par jour

Jour	Date	Etape	Descriptif	Hébergement	Repas inclus	Temps de route estimatif
8	Sam 18 juillet	Big Sky	<p>Découverte de la région de Big Sky. Possibilité de pêche au départ du ranch sur les cours d'eau du Montana. Pour les non pêcheurs il y aura la possibilité de randonner dans les montagnes de Madison Range ou de compléter la visite du parc de Yellowstone.</p>		ti-dej'	

9	dim. 19 juillet	BigSky	-	Salt Lake City	Arrêt à Antelopisland (lac salé) et visite de Salt Lake city (temple square, Capitole)	Hôtel 2 étoiles	-	ti-dej'	5h30
10	lun. 20 juillet	Salt Lake City			Vol Retour France.				
11	mar 21 juillet	ARRIVEE EN FRANCE							

Vous visiterez...

Salt Lake City

Les sites incontournables de Salt Lake City sont le Capitole, le Temple, Le Tabernacle et ses jardins. Le Capitole est un imposant bâtiment de style classique coiffé d'une coupole et d'un intérieur en marbre et dorures. Du haut de ses marches, la vue de Salt Lake est splendide. Le Temple, le Tabernacle et ses jardins sont les sites sacrés de la communauté mormone et le lieu de rassemblement international de leurs membres. L'architecture de ces bâtiments est aussi remarquable qu'élégante.



Antelope Island State Park

Le magnifique lac salé Great Salt Lake couvre une superficie de 4400km². L'un de ses meilleurs site d'observation est le Parc d'Etat de Antelopisland. C'est dans cet environnement calme et préservé, doté d'une vraie richesse biologique, géologique et historique, que vit en liberté l'un des plus importants troupeaux de bisons de l'Utah, ainsi que de nombreux autres animaux tels que des antilopes, des coyotes et des brebis. Le parc est également peuplé d'innombrables oiseaux, chouettes et faucons. Il est possible ici de se baigner et s'amuses à flotter dans les eaux du lac.



Grand Teton National Park

Ce sont les glaciers de la dernière époque glaciaire qui façonnèrent le paysage alpin du Parc National de Grand Téton, dans l'état du Wyoming. Ces glaciers charriant de grandes quantités de roche ont crée des barrages naturels dont les retenues formèrent des lacs au pied de la chaîne de montagne. Ciselés par les glaciers et s'élevant à plus de 2 133 m au-dessus de la vallée de Jackson Hole, les sommets spectaculaires du Parc national de Grand Téton ont remporté le concours de beauté topographique des Etats--Unis pour leur photogénie. Le parc est riche en faune, on trouve notamment des ours bruns, des grizzlys, des élans, des cerfs, des daims, des bisons, des aigles, des cygnes, des coyotes, des chamois et des bouquetins. En l'absence de contrefort qui obstrue la vue, la chaîne des Téttons domine entièrement l'horizon avec une grandeur véritablement primitive.



Yellowstone National Park

Le parc national de Yellowstone est d'une superficie équivalente à la Corse. Il comprend environ 10 000 ensembles hydrothermiques dont quelques 200 geysers. Fondé en 1872, c'est le plus vieux parc des États-Unis. Il traverse des plateaux volcaniques et des sommets parsemés de forêts denses. Il abrite 890 308 hectares de sources chaudes fumantes, de lacs cristallins et de chutes vrombissantes. Les innombrables curiosités géothermiques du parc, comme le geyser Old Faithful et le bassin Norris Geyser, en font le plus important réseau géothermique au monde (75% des geysers de la planète se trouvent à Yellowstone), vestiges d'un passé volcanique tumultueux que Rudyard Kipling a décrit comme « les hauts lieux de l'Enfer ». Le parc offre une diversité naturelle incroyable et une faune sauvage abondante, le tout avec des paysages dignes de cartes postales. Le Grand Canyon de la rivière Yellowstone, qui mesure 38 km de long et jusqu'à 365 mètres de profondeur, prend naissance au niveau de la chute vrombissante Lower Falls haute de 93 m. Les ours et les bisons errent dans les prés verdoyants de la vallée Hayden et les wapitis flânent à proximité des terrasses de sources chaudes à Mammoth.



BigSky

La région de BigSky doit sa réputation aux montagnes rocheuses qui l'entourent et qui en font une destination privilégiée pour les pratiquants d'activités de pleine nature en tout genre. On peut y loger dans d'authentique ranch et découvrir ses reliefs et ses magnifiques rivières en pratiquant la randonnée à pied ou à cheval, le rafting ou encore la pêche à la mouche.



Les plus beaux sites de

Yellowstone National Park


Fountain Paint Pots

Fountain Paint Pot est un immense ensemble de bains de boue bouillonnants aux couleurs pastel.



Grand Canyon de Yellowstone

Le Grand Canyon de Yellowstone, dont le fort courant est alimenté par les cascades de UpperFalls, haute de 33m et de LowerFalls, haute de 94m, se jette dans un impressionnant canyon profond de 305m et large de 1220m sur sa partie haute. Le Grand Canyon est un des plus beaux sites du parc et l'un des plus photogéniques, ses dégradés de couleurs allant de l'ocre au blanc pur vous raviront.



Grand Prismatic

Grand Prismatic Spring, le geyser le plus photogénique du Parc avec ses 113m de diamètre et son panel de couleurs incroyables.




Mammoth Hot Springs

Non loin de la North Entrance, les sources d'eaux chaudes aux couleurs improbables de Mammoth Hot Springs offrent un décor surnaturel! L'oxyde de fer a brouillé les couleurs naturelles, et l'eau a creusé sur la roche en dentelle une succession de bassins étagés.



Norris Geyser Basin

Norris Geyser basin est un immense site. C'est le point le plus chaud du parc qui abrite les geysers les plus riches en soufre et les plus acides du monde.




Old Faithful

Old Faithful est le geyser le plus connu du Geyser country qui en regroupe environ 200, ses éruptions se produisent environ toutes les 90 minutes, atteignent 30 à 55m de hauteur et durent le plus souvent environ 10 minutes.



Vallée Hayden & MudVolcano

La vallée d'Hayden est un lieu idéal d'observation de la vie sauvage du parc : coyotes, les grizzlys (surtout au printemps), élans et bisons et de nombreux oiseaux tel que le pélican blanc, les grues du Canada, les balbuzards. Au coeur de la vallée se trouve le site de MudVolcano, où se concentrent de nombreux puits de soufre et mares de boue bouillonnantes, qui sont favorisés par l'acidité du tout proche dôme Sour Creek.



Vallée Lamar

La vallée Lamar est l'un des meilleurs sites d'observation de la faune de Yellowstone, qui vient ici chasser et s'abreuver, et notamment à l'aube et au crépuscule, au printemps et à l'automne.



West Thumb

West Thumb est une zone géothermale qui occupe une caldeira en bordure du Lac Yellowstone. On y observe de nombreuses sources chaudes, geysers, marres de boues et fumerolles, dont un certain nombre est immergé sous les eaux du lac.



Les sites de pêche du

Yellowstone National Park

Yellowstone lake

Le lac du yellowstone est un des plus grands lacs naturels des Etats-Unis avec ses 360km² qui peut atteindre jusqu'à 120 mètres de profondeur. Truites brunes, touladi, cutthroats, truites fardées, sont les espèces les plus présentes que vous traquerez à la mouche ou au leurre durant votre passage sur ce lieu sauvage incontournable



Yellowstone River

La rivière yellowstone est la rivière par excellence pour la pêche à la mouche et au streamer. Avec plus de 320 km de long s'écoulant librement, cette rivière naturelle abrite une diversité de truites importantes (truites fardées, ombre, meunier rouge, truites brunes, truites arc-en-ciel) c'est dans des paysages somptueux au milieu des grizzly et des coups de pêche extrêmement variés que cette mythique rivière au fort caractère vous attend durant votre séjour



Lamar River

Au nord-est du parc, la rivière Lamar se jette dans le Yellowstone non loin de tower junction. Cette rivière à deux principaux affluents, Soda Butte creek et Slough creek. Ces rivières sont très réputés pour abriter d'importantes populations de cutthroats mais pas que... elles abritent aussi de nombreuses truites fardées. La Lamar river vous fera découvrir les poissons naturels les plus emblématique du Yellowstone.



Gibbon et Firehole River

Affluent de la madison river, la Gibbon et la firehole river sont situés au nord- ouest du parc yellowstone. La saison idéale pour pêcher ces rivières s'étire de début juin jusqu'à mi-juillet car les eaux sont assez chaudes en plein été, avec l'apport des eaux thermales obligeant les poissons à adapter leur comportement. Ces deux rivières aux parcours variés abritent de jolies populations de fario, arc en ciel ainsi que des saumons de fontaine sur la partie amont.



Madison River

La madison river est l'une des plus grandes rivières du parc de Yellowstone. Alors que les tronçons du Montana sont rapides, rocheux et parsemé de gros bloc, le tronçon que nous aborderons ressemble à un grand ruisseau de plaine en printemps avec un fond constitué de sable, de petits cailloux ainsi que des herbes aquatiques qui ondule dans le courant, principale cache pour les truites brunes et les truites arc en ciel. Pêchez à la mouche ou en nymphe à côté des wapiti et des bisons, souvent présent sur les abords de la Madison laissera des souvenirs sans équivoques.



Gallatin River (BigSky)

La rivière Gallatin commence son voyage dans le parc national de Yellowstone dans le coin nord-ouest du parc dans la chaîne de montagne Gallatin. Avec ses paysages sauvages magnifiques, abritant de nombreuses belles truites, souvent méfiantes, la Gallatin river demandera de la furtivité et de la discrétion. C'est donc un arrêt obligatoire pour votre séjour.



TARIF DE VOTRE VOYAGE

PRIX du séjour pour pêcheur : **4850€** (6 places disponibles)

PRIX du séjour pour accompagnant (non pêcheur) **4550€** (8 places disponibles)

RESERVATION AVANT LE 15 AVRIL 2020

Notre prix comprend :

Le Vol International Toulouse/Salt Lake City.

Transport sur place avec deux véhicules de location de catégorie Monospace 7 ou 12 places en fonction du nombre de participants, récupéré à l'aéroport de Salt Lake City

Les hébergements tels que décrit dans le programme, **base 2 pers. par chambre**

Les petits déjeuners et les diners.

Les Permis de pêche pour les pêches prévues au programme.

Un guide de pêche de l'équipe Pyrénées Trekking.

Un guide accompagnateur de l'équipe Pyrénées Trekking.

Les frais d'entrée dans les Parcs Nationaux.

Notre prix ne comprend pas :

Les pourboires.

Les assurances voyage (rapatriement, annulation, bagages...) Nous vous conseillons fortement de souscrire une assurance couvrant votre voyage, les frais médicaux (et de secours) sont excessifs aux US. Nous pouvons vous en proposer une au tarif de 4% de prix de votre voyage.

Les repas non inclus (pique-nique du midi).

Les frais d'autorisation ESTA.

Le matériel de pêche (matériel spécifique pour certaine rivière, voir annexe).

Options :

Supplément chambre Single : 1300€

Remise chambre Triple : -310€

Remise chambre Quadruple : -415€

Conditions d'hébergement :

Hébergements tels que détaillés dans le programme.

Classification indicative, non contractuelle et selon normes locales.

Hébergements sous réserve de disponibilités au tarif évalué aujourd'hui, au moment de votre confirmation.

INFORMATIONS COMPLEMENTAIRES

PREPARER VOTRE VOYAGE (EN TOUTE SERENITE) :

Votre carnet de voyage personnalisé (inclus ou optionnel), comprenant tous nos conseils et bonnes adresses vous sera envoyé par email avant votre départ également. Une version imprimée vous attend à l'accueil de votre premier hébergement.

FORMALITES :

Depuis le 12 janvier 2009, les ressortissants français peuvent être exemptés de visa pour les Etats-Unis à condition d'obtenir l'autorisation ESTA pour les Etats-Unis. Cette démarche est à compléter sur internet avant votre départ. L'accès au site est facturé 14\$ <https://esta.cbp.dhs.gov/>

Attention : vous ne pourrez être exemptés de visa si vous avez voyagé dans certains pays (parmi lesquels : Iran, Iraq, Syrie, Soudan... liste non exhaustive et sujette à modification).

Les politiques d'immigration peuvent évoluer à tout moment et il vous appartient de vous en tenir informés en consultant les informations communiquées par les autorités consulaires de votre pays.

ASSURANCES :

Le prix des soins aux USA étant extrêmement élevé, nous vous recommandons de prêter une attention particulière à ce sujet. Assurez-vous d'être couvert par une assurance rapatriement incluant des plafonds élevés de prise en charge des frais médicaux et d'hospitalisation.

ELECTRICITE :

Adaptateur nécessaire (2 fiches plates verticales et parallèle + dans certains cas 1 fiche ronde centrale).

PHARMACIE ET SANTE:

Aux Etats-Unis, on trouve la plupart des médicaments vendus en France mais le système de santé est radicalement différent et très coûteux même pour une simple consultation médicale. Nous vous recommandons d'apporter vos médicaments personnels, de consulter votre médecin traitant avant votre voyage, de vous assurer d'être à jour de vos vaccinations.

MONNAIE :

Cours approximatif actuel du dollar américain : 1€ = 1.1 USD

Nombreuses possibilités de retirer des dollars avec une carte bancaire sur place.

CB Visa plus répandues que les Master cards.

POURBOIRES :

Plus que de simple pourboires, les "tips" constituent la principale source de rémunération d'une partie du personnel de l'économie touristique dans le pays que vous visiterez. Comptez 15 à 20% du montant des prestations pour le service au restaurant ou les activités guidées. Il est d'usage par ailleurs de laisser quelques dollars par jour pour les services hôteliers (voiturier, portage des bagages, ménage).

CLIMAT ET DECALAGE HORAIRE :

	Climat	Décalage horaire
Utah	L'Utah bénéficie d'un climat continental aride et chaud en été, et relativement froid en hiver. Le trait caractéristique de ce climat est donc la faiblesse des précipitations, qui ne dépassent que rarement les 20 mm par mois en plaine. Les températures dont les valeurs atteignent aisément les 35°C en été, font l'objet de plus amples variations sur les reliefs.	avec Paris -8h
Wyoming	Le climat de Wyoming est de type tempéré froid. Les précipitations en Wyoming sont significatives, avec des précipitations même pendant le mois le plus sec. ... Sur l'année, la température moyenne à Wyoming est de 8.6 °C. Les précipitations annuelles moyennes sont de 896 mm.	-8h
Montana	Le Montana a des températures annuelles et diurnes variables qui peuvent se situer dans les cas extrêmes entre 47,2°C et -51°C; il tombe 130 cm de neige par an.	-8h

Conditions d'annulation :

Barème des frais d'annulation applicables par personne (sauf conditions particulières annoncées dans le détail du prix) :

- Annulation partielle ou totale à plus de 60 jours du départ : montant forfaitaire de 15€ par personne et par jour de voyage.
- Annulation partielle ou totale de 60 à 41 jours avant le départ : 35% du montant des prestations.
- Annulation partielle ou totale de 40 à 21 jours avant le départ : 50% du montant des prestations.
- Annulation partielle ou totale de 20 à 8 jours avant le départ : 90% du montant des prestations.
- Annulation partielle ou totale moins de 8 jours avant le départ : 100% du montant des prestations.

Liste Matériel pêche et prix :

- Waders neo bottes caoutchouc semelle gomme seland:.....	120€
- Chest pack ou gilet de pêche.....	44€
- Canne 9'6 et 10' + 2 moulinet deux bobines.....	190€
- Soie 4/5 et 5/670€x2.....	140€
- Backing x2	30 à40€
- Queue de rat tissée.....	12€
- Mouche sèche, nymphe, perdigonne, streamers (sans plomb, sans ardillon uniquement tungstène).....	50€
- Fluoro Carbone divers diamètre (20, 16, 14, 12, 10, 9).....	75€
- Lunette polarisante.....	60€
- Casquette.....	5€
- Epuisette maille unique en nylon.....	30€
- Ciseau.....	5€
- Tenue de pluie classique 30€Tenue de pluieselandrespirant.....	119€
- Graisse ou bombe, peau de chamois.....	18€
- Canne leurre voyage + moulinet.....	95 + 92€
- Leurres sans ardillon entre.....	100 et 300€
- Bazooka (un bazooka pour l'ensemble des pêcheur).....	179€

Vous pouvez venir avec votre matériel, le louer pour votre séjour ou l'acheter et repartir avec

Une remise de 15% vous sera offerte sous condition de prévenir 1mois et demi à l'avance pour les commandes de matériels en stipulant les tailles (pointure, taille, quantité de leurres et mouches)